République Française - Département de la Charente (16)

Commune de

SAINT-AMAND DE MONTMOREAU

PIECE N°4.0

PATRIMOINE PROTEGE

Elaboration prescrite par la délibération du Conseil Municipal en date du	
Carte communale approuvée en date du	

Cachet de la mairie	Signature

Ce document a été étudié par :

Scambio Urbanisme
Christophe HERBRETEAU
Urbaniste OPQU
Le Maine Cité - 16250 PERIGNAC
scambio-urbanisme@orange.fr
06 48 54 98 80 – 09 64 14 30 80

Gérard GARBAYE
Conseil en Environnement
350, avenue du Maréchal de Lattre de Tassigny
33200 BORDEAUX
gérard.garbaye@gmail.com

URBAN hymns
Place du Marché
17610 SAINT-SAUVANT
05 46 91 46 05
uh@wanadoo.fr

TABLE DES MATIERES

I. INTRODUCTION 4
II. FICHES INDIVIDUELLES.....6

I. INTRODUCTION

Au dossier de carte communale est associée la liste et la cartographie des éléments du patimoine historique ou environnemental que la collectivité souhaite protéger.

Ce choix est entériné par une délibération du Conseil Municipal en application des articles :

- R. 421-23i : Déclaration les travaux sur ce patrimoine ;
- R. 421-28e : Permis de démolir les travaux effectués sur le patrimoine bâti.

Cette liste fait l'objet d'une enquête publique conjointe à celle de la carte communale.

République Française - Département de la Charente (16)

Commune de

SAINT-AMAND DE MONTMOREAU

PIECE 4.0
PATRIMOINE PROTEGE

(1/10000ème)

Elaboration prescrite par la délibération du Conseil Municipal en date du	
Carte communale approuvée en date du	

Cachet de la mairie	Signature

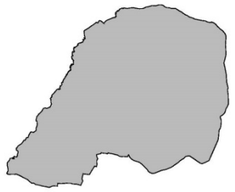

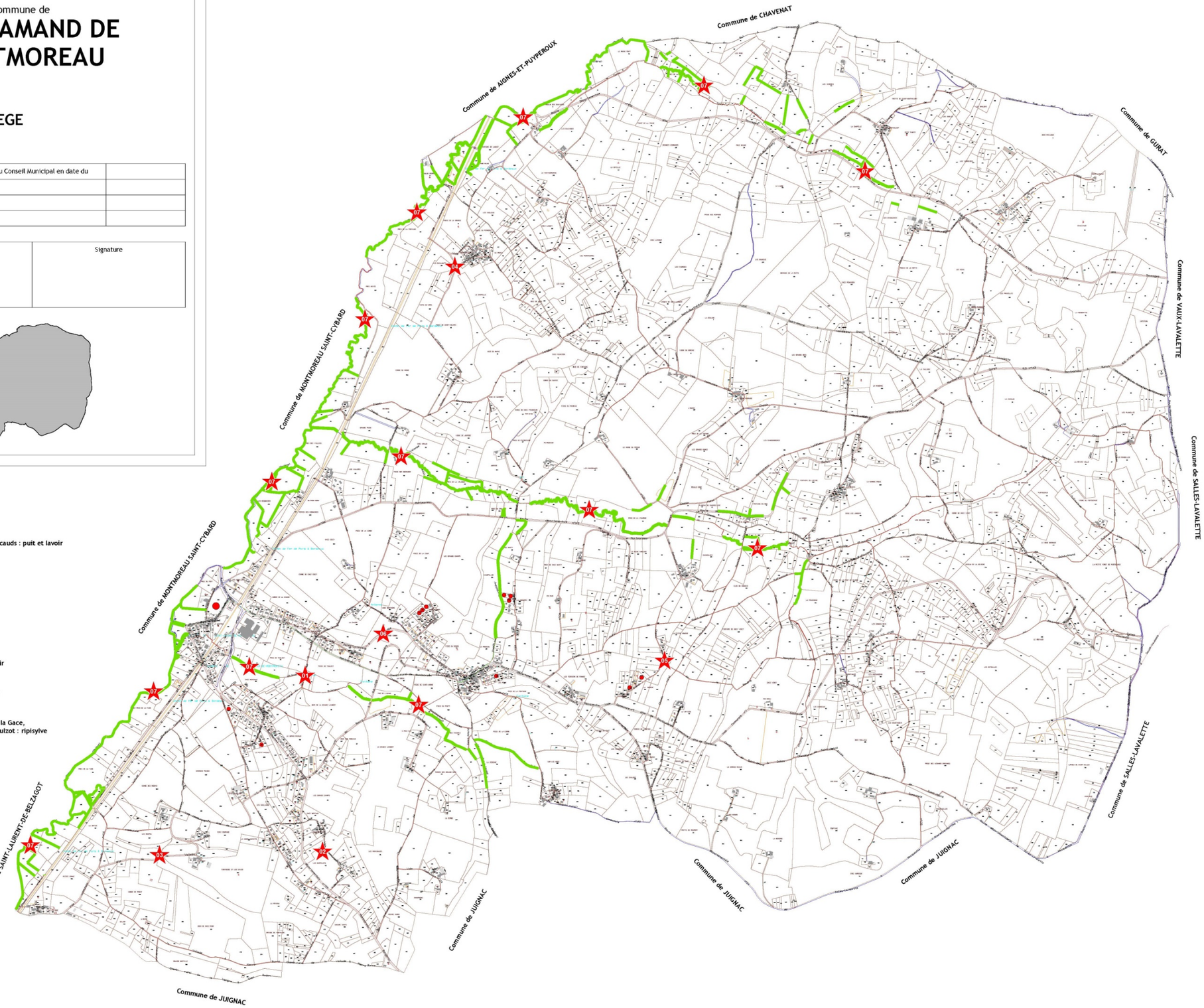

Légende

- 01 La Seigneurie / Les Pascauds : puit et lavoir
- 02 Chez Bertaud : lavoir
- 03 Chez Robit : lavoir
- 04 Saint-Hilaire : lavoir
- 05 La Petite Rouère : lavoir
- 06 Chez Berthomé : lavoir
- 07 Vallées de la Tude, de la Gace, de la Vélonde et du Toulzot : ripisylve

II. FICHES INDIVIDUELLES

On trouvera en suivant les 7 fiches relatives aux éléments du patrimoine protégé.

Numéro	1	Lavoir et puits (Les Pascauds)
Localisation		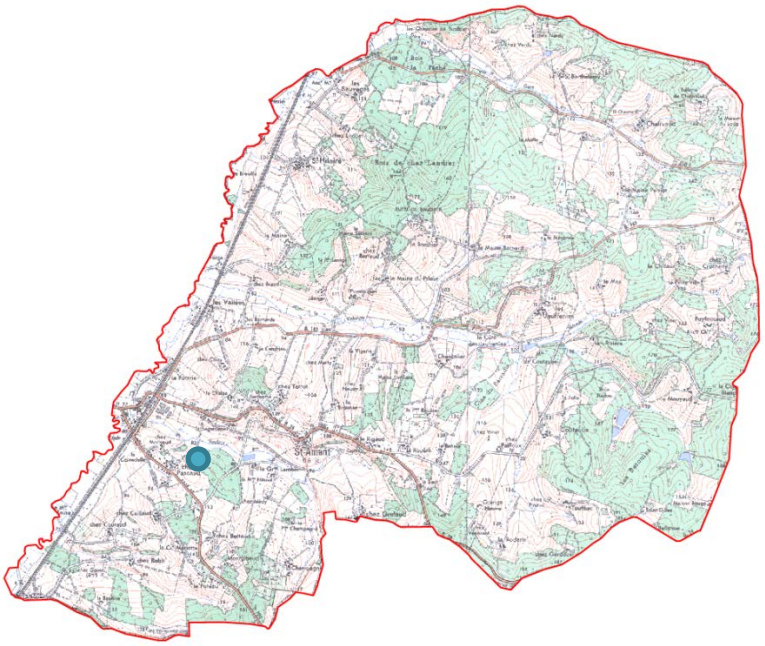
Description / Intérêt		**INTERET** Ce puits et ce lavoir se situe dans la vallée du Touzot au cœur d'un cadre bucolique. Le lavoir et le puits traduisent des usages aujourd'hui disparus. La municipalité est très attachée à la préservation ainsi qu'à la mise en valeur de son patrimoine. Elle souhaite en apporter la démonstration par cette mesure de protection.
Photographie		

Numéro	2	Lavoir (Chez Bertaud)
Localisation		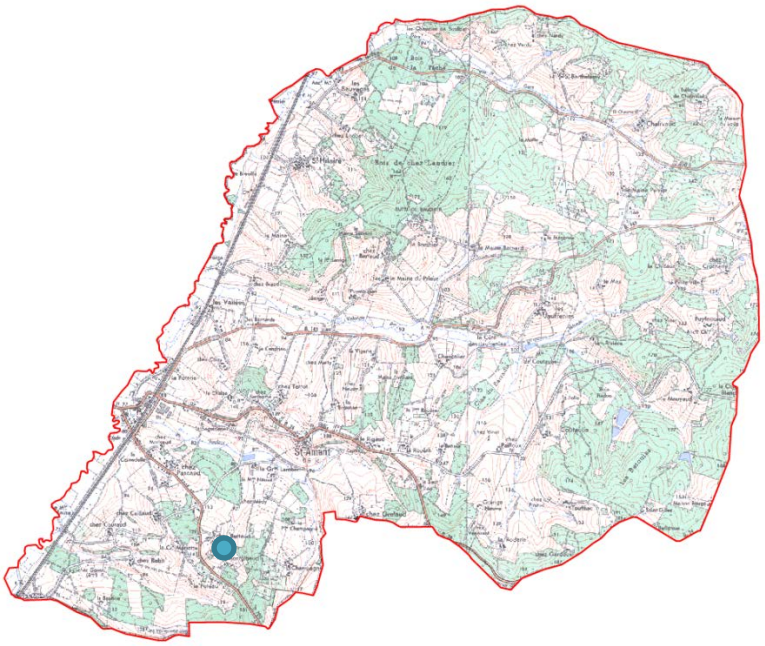
Description / Intérêt		**INTERET** Le lavoir et le puits traduisent des usages aujourd'hui disparus. La municipalité est très attachée à la préservation ainsi qu'à la mise en valeur de son patrimoine. Elle souhaite en apporter la démonstration par cette mesure de protection.
Photographie		

Numéro	3	Lavoir (Chez Robit)
Localisation		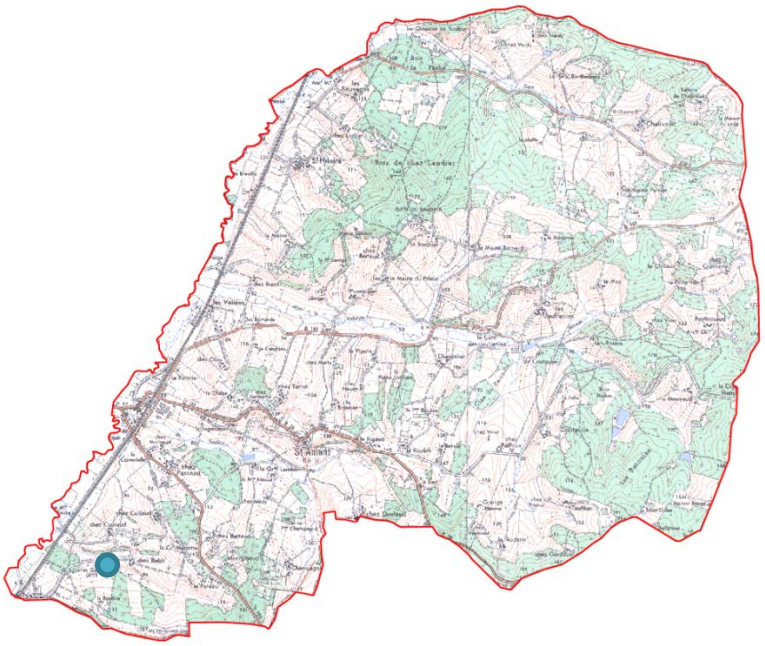
Description / Intérêt		**INTERET** Le lavoir et le puits traduisent des usages aujourd'hui disparus. La municipalité est très attachée à la préservation ainsi qu'à la mise en valeur de son patrimoine. Elle souhaite en apporter la démonstration par cette mesure de protection.
Photographie		

Numéro	4	Lavoir (Saint-Hilaire)
Localisation		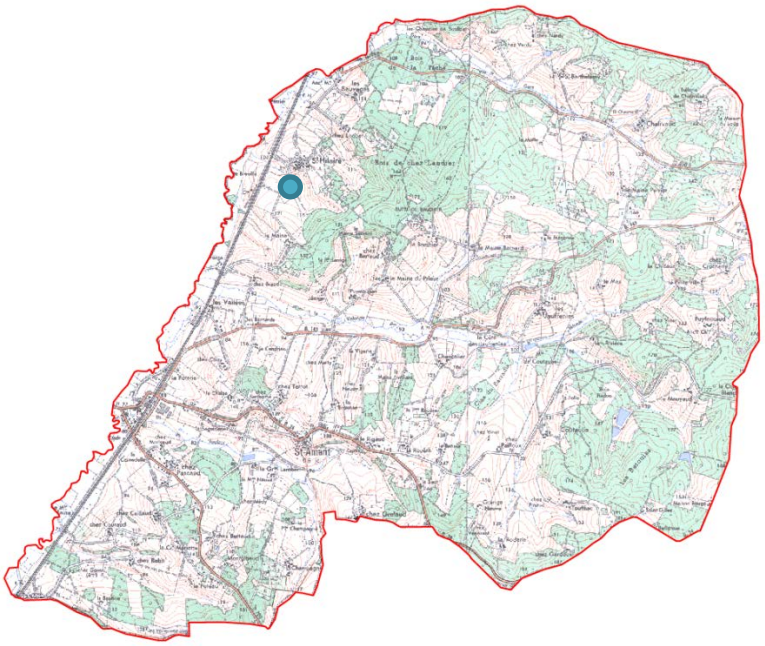
Description / Intérêt		**INTERET** Ce lavoir se situe dans un cadre paysager ouvert sur les collines et la vallée de la Tude, ce qui renforce l'intérêt du site. Le lavoir et le puits traduisent des usages aujourd'hui disparus. La municipalité est très attachée à la préservation ainsi qu'à la mise en valeur de son patrimoine. Elle souhaite en apporter la démonstration par cette mesure de protection.
Photographie		

Numéro	5	Lavoir (La Petite Rouère)
Localisation		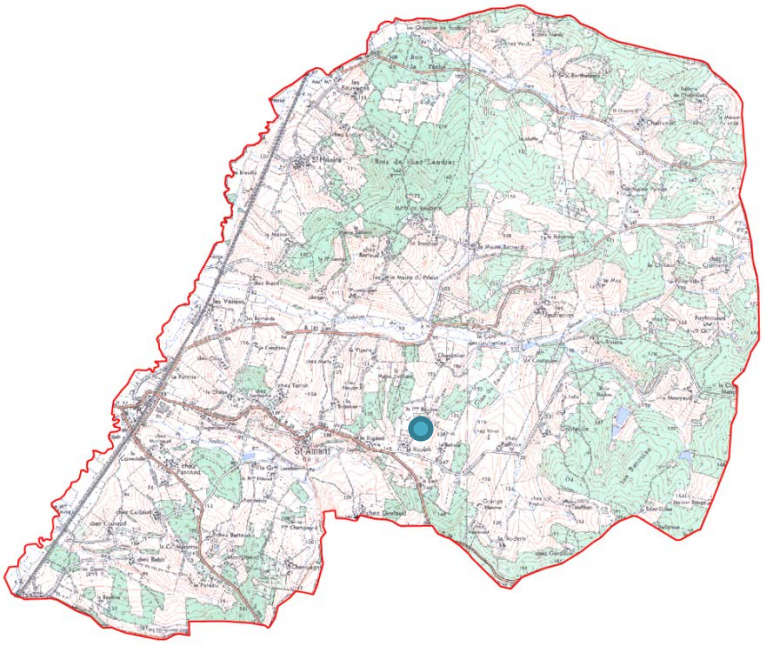
Description / Intérêt		**INTERET** Ce lavoir se situe dans un cadre paysager ouvert sur les collines et la vallée de la Vélonde, ce qui renforce l'intérêt du site. Le lavoir et le puits traduisent des usages aujourd'hui disparus. La municipalité est très attachée à la préservation ainsi qu'à la mise en valeur de son patrimoine. Elle souhaite en apporter la démonstration par cette mesure de protection.
Photographie		

Numéro	6	Lavoir (Chez Berthomé)
Localisation		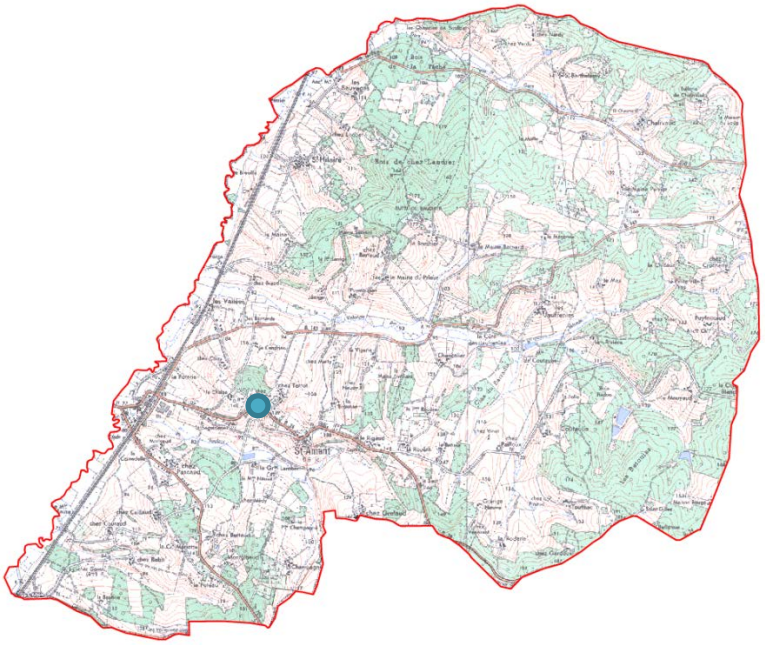
Description / Intérêt		**INTERET** Ce lavoir, en bordure de la RD24, a été édifié à partir d'une source surgissant d'un affleurement rocheux. Le lavoir et le puits traduisent des usages aujourd'hui disparus. La municipalité est très attachée à la préservation ainsi qu'à la mise en valeur de son patrimoine. Elle souhaite en apporter la démonstration par cette mesure de protection.
Photographie		

Numéro	7	Ripisylve (Vallées de la Tude, de la Gace, du Toulzot et de la Vélonde)
Localisation		Linéaire végétale sur l'intégralité de la rivière (La Tude) et des ruisseaux (La Gace, le Toulzot, La Vélonde)
Description / Intérêt		**INTERET** La Tude, la Gace et la Vélude, leur ripisylve et les formations naturelles de leur vallée (prairies humides, tourbières) et le Touzot possèdent un très fort intérêt écologique. Ce très fort intérêt écologique résulte de leur production biologique, de leur richesse faunistique et leur fonction de corridor écologique et de l'interaction du cours d'eau même, de la ripisylve et des prairies. Ils abritent des espèces rares et/ou protégées avec en particulier la Loutre. Rappelons que les zones humides sont dans l'ensemble très localisées tant au niveau national qu'au niveau européen. Les espèces qui leur sont inféodées sont donc généralement peu abondantes à l'échelle du territoire. L'intérêt de ces vallées est souligné par leur recensement en ZNIEFF, leur classement en site Natura 2000 – et l'existence d'un APPB).
Photographie		
		
Ripisylve dans la vallée de la Tude		Ripisylve dans la vallée de la Vélonde