











DEPARTEMENT DE LA CHARENTE
COMMUNE D'AUBETERRE SUR DRONNE 16390

A.V.A.P.
Aire de mise en Valeur de l'Architecture et du Patrimoine

COMPLÉMENTS CARTOGRAPHIQUES
POUR DONNÉES ARCHÉOLOGIQUES ET SOUTERRAINS 14
PLAN DU CENTRE BOURG

NOVEMBRE 2018 ECHELLE : 1 : 1 000

-  EMPRISES DE CAVES SOUS DOMAINE PUBLIC
-  CAVITÉ SOUTERRAINE AVEC EMPRISE REPÉRÉE
-  CAVITÉ SOUTERRAINE AVEC EMPRISE NON REPÉRÉE
-  Cave
-  CAVE SOUS EDIFICE BÂTI
-  ENTRÉE D'EXCAVATION DANS UNE PALAISE
-  SILO SOUTERRAIN
-  FONTAINE SOUTERRAINE
-  SITE D'INTÉRÊT ARCHÉOLOGIQUE
-  NUMÉRO D'ORDRE RENVOYANT À UNE DESCRIPTION PARTICULIÈRE DANS LA LISTE ANNEXE DES ÉLÉMENTS REPÉRÉS