




"BOIS ET PRES DE LA GARENNE"





PROJET DE LOTISSEMENT :


 Périimètre du lotissement
 Contenance cadastrale : 1 ha 03 a 59 ca Surface réelle : 10360 m²


 Lot 1 Projet de vente d'un terrain à bâtir
 1788 m²



 Lot 2 Projet de vente d'un terrain à bâtir
 1486 m²


 Voie à créer 1791 m²

 (A) Allée technique et bassin de rétention
 des eaux pluviales
 703 m²

 Lot 3 Projet de vente d'un terrain à bâtir
 1865 m²

 Lot 4 Projet de vente d'un terrain à bâtir
 1552 m²

 Lot 5 Projet de vente d'un terrain à bâtir
 1150 m²
 (B) Emplacement réservé au transformateur
 25 m²

 Zone d'implantation des constructions

CADASTRE :

Section : B
 Lieudit : Bois et Prés de la Garenne
 Numéro : 975
 Contenance : 1 ha 03 a 59 ca